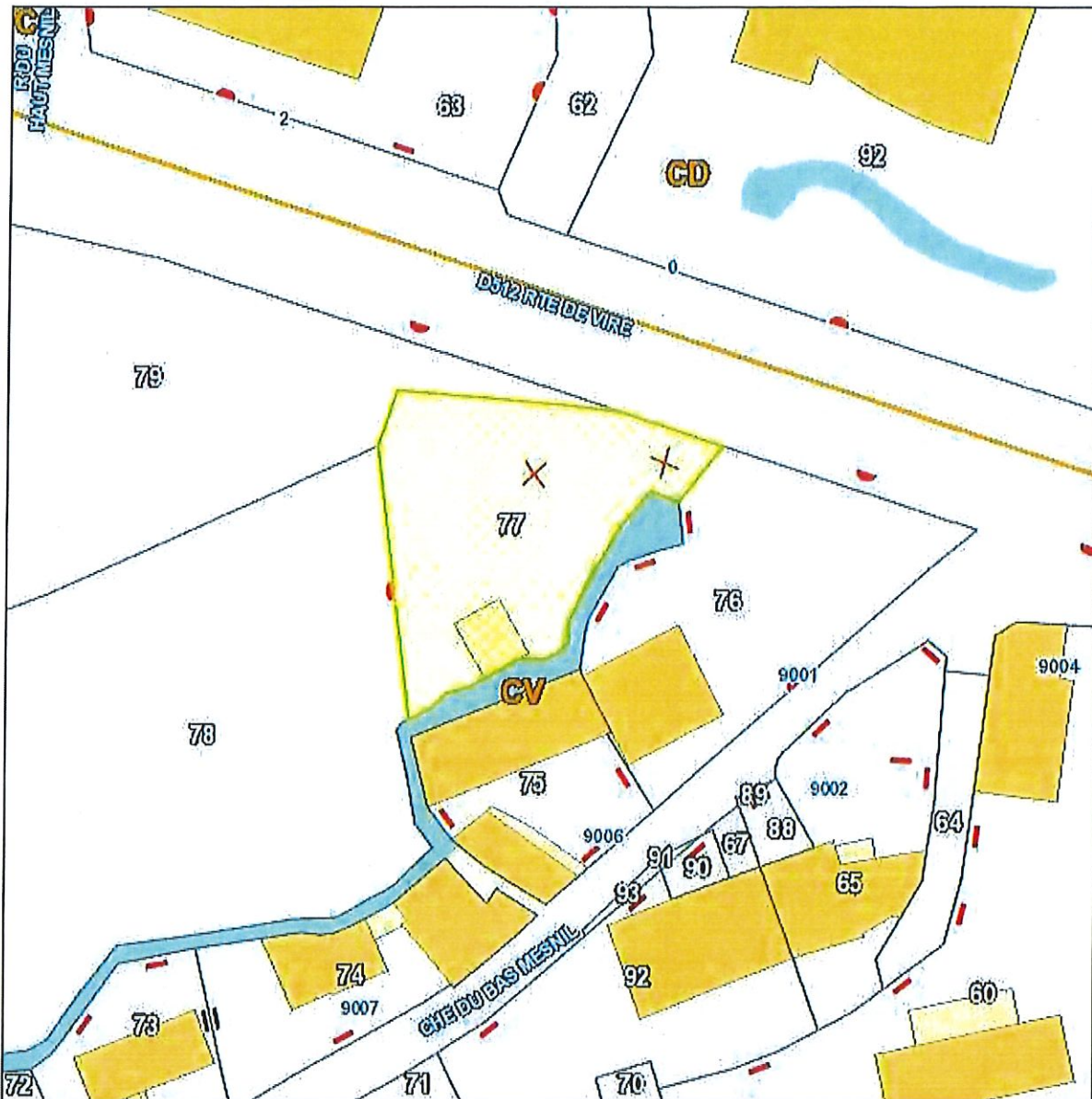



RENSEIGNEMENT D'URBANISME



Date : 11/03/2021


Echelle : 1:500





Parcelle 140174 CV0077		
Commune CONDE-EN-NORMANDIE	Le terrain est bâti : Non	
Adresse LE BAS MESNIL - CONDE	Le terrain est dans un lotissement : Non	
Surface 395m ²		
Propriétaire(s) +00302		
COMMUNE DE CONDE SUR NOIREAU (Principal)		
P.L.U.		
Type	Nom	Impact
Zonages	A	347m ²
Zonages	UC	48m ²
Prescriptions Espace boisé classé à conserver ou à créer		48m ²
Informations Protection contre les nuisances sonores		395m ²
Informations Zones en assainissement collectif ou secteurs d'extension future de l'urbanisation prévues pour être en assainissement collectif		48m ²



Détail

Parcelle CV0077



-  Relève de bien(s) d'une parcelle
-  Relève de bien(s) pour un lieu
-  Relève de bien(s) d'une parcelle pour un lieu
-  Renseignement d'urbanisme

Commune : CONDE-EN-NORMANDIE (140174)

Surface géographique : 394 m²

Contenance : 395 m²

Surface d'emprise au sol : 19 m²

CES : 5%

Adresse : LE BAS MESNIL - CONDE (B012)

Bâtie : Non

Urbaine : Non

Compte +00302

Propriétaire(s)	Document d'Urbanisme	Historique	Subdivision(s) fiscale(s)																
<table border="1" style="width: 100%; border-collapse: collapse;"> <thead> <tr> <th>Nom</th> <th>État civil</th> <th>Indivision</th> <th>Droits</th> </tr> </thead> <tbody> <tr> <td>COMMUNE DE CONDE SUR NOIREAU</td> <td></td> <td></td> <td>propriétaire</td> </tr> <tr> <td>HOTEL D E VILLE CONDE</td> <td></td> <td></td> <td></td> </tr> <tr> <td>14110 CONDE-EN-NORMANDIE</td> <td></td> <td></td> <td></td> </tr> </tbody> </table>	Nom	État civil	Indivision	Droits	COMMUNE DE CONDE SUR NOIREAU			propriétaire	HOTEL D E VILLE CONDE				14110 CONDE-EN-NORMANDIE						
Nom	État civil	Indivision	Droits																
COMMUNE DE CONDE SUR NOIREAU			propriétaire																
HOTEL D E VILLE CONDE																			
14110 CONDE-EN-NORMANDIE																			

